




Bebauungsplan 18-03 "Theodor-Heuss-Straße / Neue Wiese", 9. (beschleunigte) Änderung, Luftbild, M 1 : 1 000



-  Grenze des rechtskräftigen Bebauungsplanes 18-03
 -  Grenze des Änderungsgebietes der 5. Änderung
 -  Grenze des Änderungsgebietes der 9. (beschleunigte) Änderung
- 0 10 20 30 40 50 m